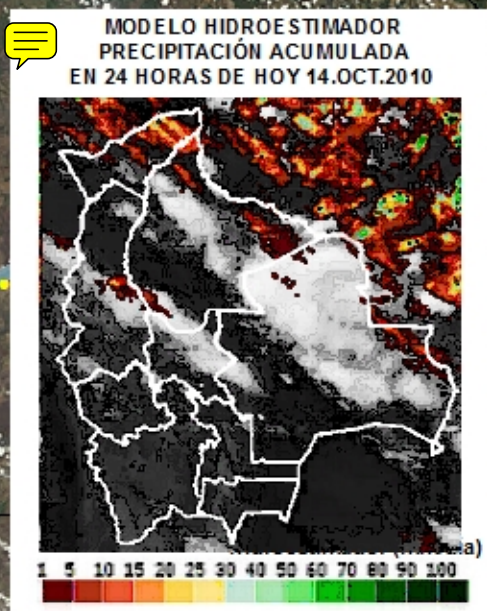
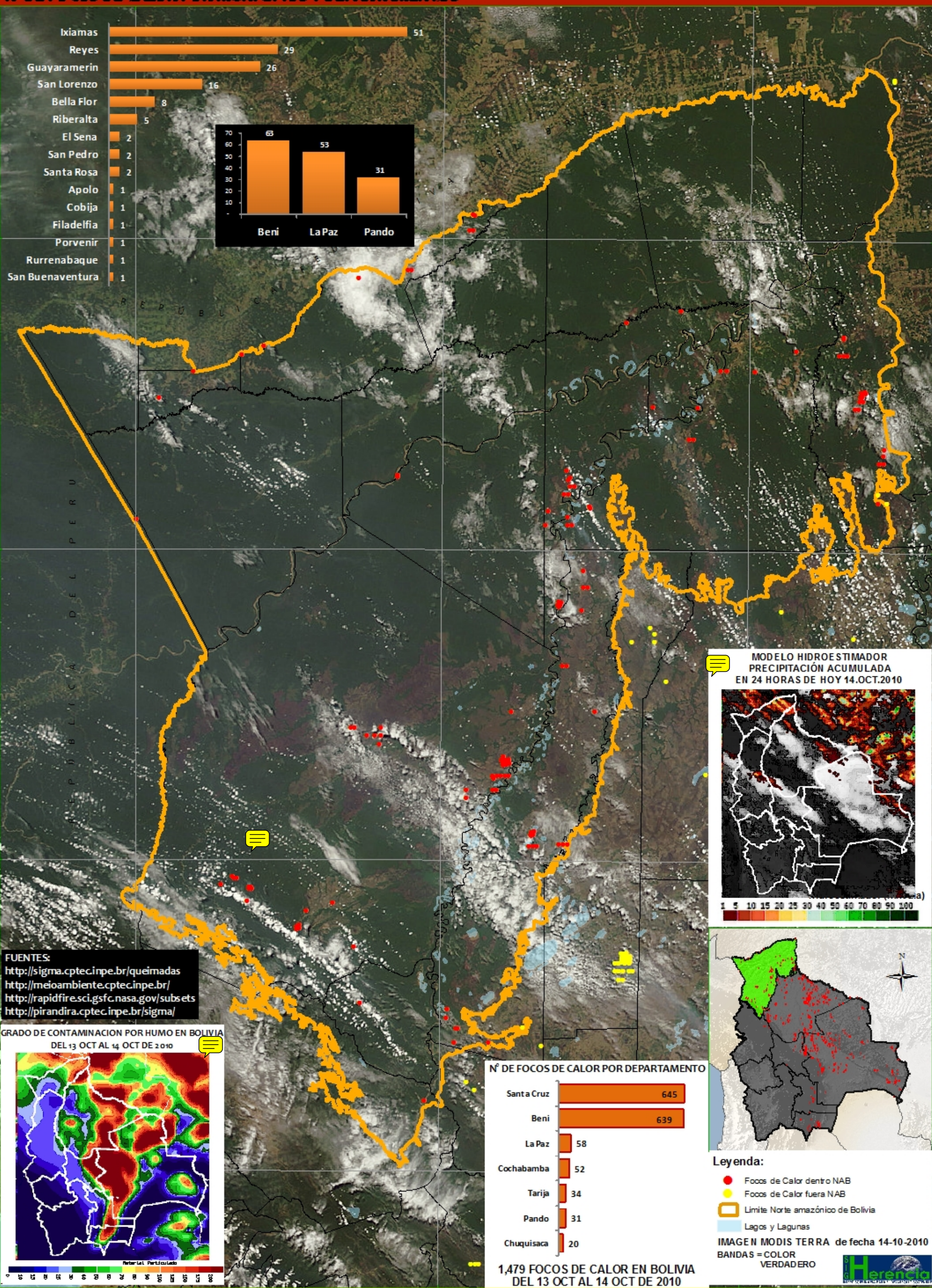
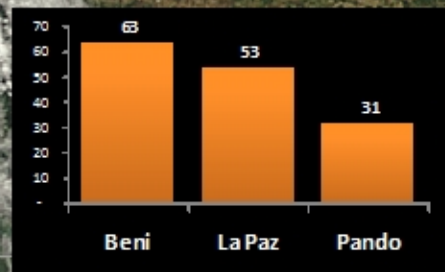
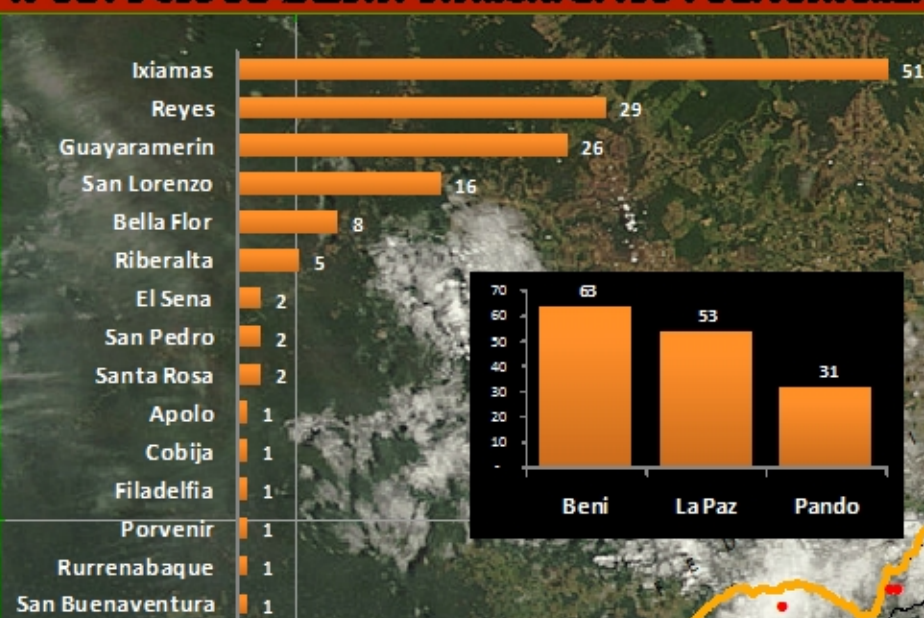


FOCOS DE CALOR EN EL NORTE AMAZÓNICO DE BOLIVIA

ELABORADO POR EL DEPARTAMENTO DE SIG-HERENCIA

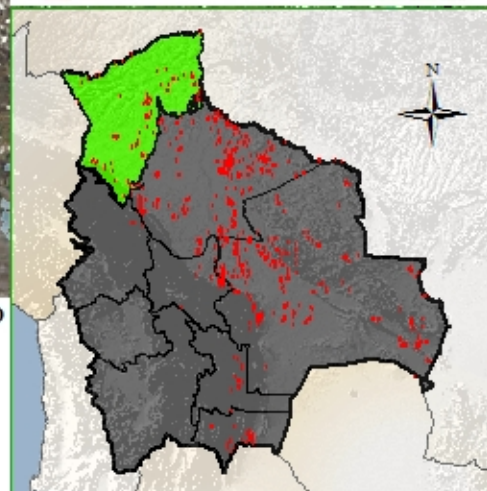
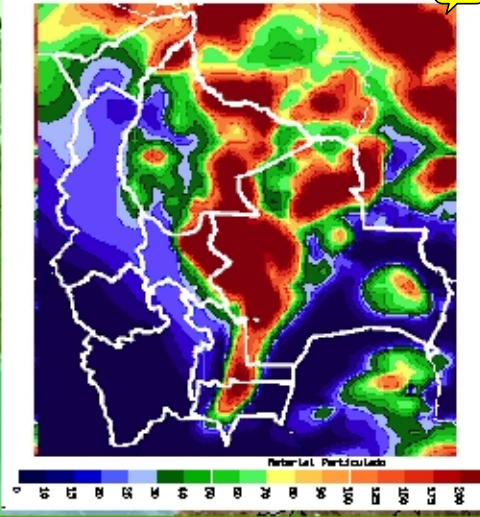
Fueron detectados 147 Focos de Calor en el Norte Amazónico de Bolivia. Del 13 OCT al 14 OCT de 2010

Nº DE FOCOS DE CALOR POR MUNICIPIOS Y DEPARTAMENTOS



FUENTES:
<http://sigma.cptec.inpe.br/queimadas>
<http://meioambiente.cptec.inpe.br/>
<http://rapidfire.sci.gsfc.nasa.gov/subsets>
<http://pirandira.cptec.inpe.br/sigma/>

GRADO DE CONTAMINACION POR HUMO EN BOLIVIA DEL 13 OCT AL 14 OCT DE 2010



Leyenda:

- Focos de Calor dentro NAB
- Focos de Calor fuera NAB
- ▭ Limite Norte amazónico de Bolivia
- ▭ Lagos y Lagunas

IMAGEN MODIS TERRA de fecha 14-10-2010
 BANDAS = COLOR VERDADERO

1,479 FOCOS DE CALOR EN BOLIVIA DEL 13 OCT AL 14 OCT DE 2010